

LA RUTA QUE FAREM (6-ABRIL-25)

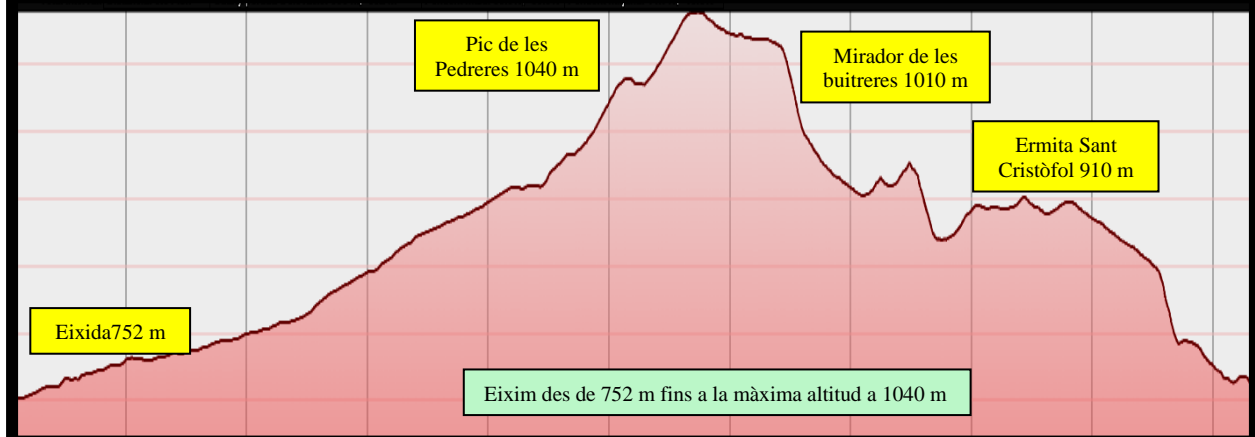
Eixirem a les 9,30 a.m. des de l'**APARCAMENT del Preventori d'Alcoi**, farem uns 200 m per carretera i passades les piscines del Preventori girarem per una senda a la dreta (es pot esmorzar abans de començar la ruta, hi ha tauletes).

Seguirem amunt, prop del barranquet de Ferri i el camí ens portarà al cruament de la pista forestal que puja cap al Canyet. Després de poc més d'un quilòmetre per la pista arribarem a la tanca del Canyet.


Passarem pel costat del *hide* (observatori de fauna). Si no hem esmorzat abans, es pot esmorzar ací, seguts al terra. Ací us puc fer algunes explicacions i podrem veure el *Canyet* des de fora. Si tenim sort en vorem alguns parats pels pins o postes de la llum que hi ha prop (recomanable prismàtics i càmera).



PERFIL DE LA RUTA 6 ABRIL DE 2025

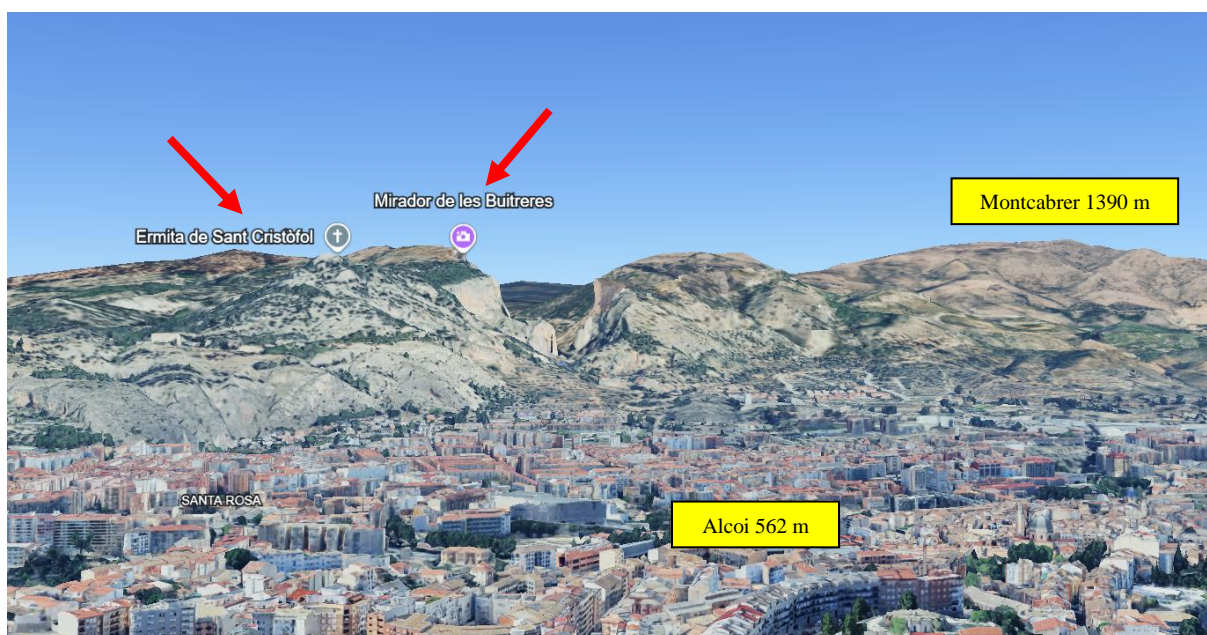


Una vegada visitat el Canyet seguirem per una senda un poc més empinada fins arribar a la part alta del **Barranc del Cint**. Des d'ací podrem observar (si el dia ho permet) una de les vistes més espectaculars de la serra de Mariola (amb seu cim més elevat, **el Montcabrer**, a 1390 msnm). Als nostres peus veurem masos encara habitats, casetes, bancals d'ametlers i oliveres, camins, pinars, carrasques, algun fleix...



La vista que veurem, mirant al Montcabrer (1390 msnm). Foto novembre de 2024. (Autor Xavi Anduix)

Girarem cap a la dreta per una nova senda i continuarem pujant (ara més suau) fins al **Pic de les Pedreres (1040 msnm)**, el punt més alt de la nostra excursió. Des d'ací encara tindrem millors vistes (es veu gran part de la comarca de l'Alcoià i El Comtat). Podrem distingir muntanyes com la **Serreta (1050 msnm)** amb el seu famós poblat ibèric al seu cim, la **Serrella (1379 msnm)**, l'**Aitana (1558 msnm)** que és el cim més alt de les comarques centrals valencianes, la **Serra d'Alfaro (1165 msnm)**, el **Circ de la Safor (1013 msnm)**, i per un *foraet* el cim del **Puig Campana (1408 msnm)** amb la seua inconfusible bretxa de Roldan.





Dos voltors comuns passant pel pic de les pedreres. Foto novembre de 2024. (Autor Xavi Anduix)

També seguirem veien una vista increïble de la Serra de Mariola (en tot moment tindrem el **Montcabrer 1390 msnm** enfront) i mirant cap avall les espectaculars parets de pedra del barranc del Cint. Divisarem el **Castell de Cocentaina (765 msnm)** i al darrere el **Pantà de Beniarrés** i, si el dia està clar, la **mar Mediterrània** (la zona del Grau de Gandia).



Castell de Cocentaina, pantà de Beniarrés i al fons la Mediterrània. Foto novembre de 2024. (Autor Xavi Anduix)


Gaudirem de la vista d'ocell de la ciutat d'Alcoi, però també de Cocentaina, Beniarrés, Benimarfull, Planes, Benimassot, Fageca... Probablement estiguem en **un dels miradors més**

espectaculars de les comarques centrals valencianes i que molta gent desconeix. Si tenim sort els voltors ens poden passar volant a pocs metres d'altura o fins i tot per sota de nosaltres.



Espectaculars vistes d'Alcoi (l'Alcoià). Foto novembre de 2024. (Autor Xavi Anduix)

Seguirem la senda des del Pic de les Pedreres cap avall, fins passar pel **Mirador de les Buitreres (1010 msnm)** on tindrem una millor perspectiva de la ciutat d'Alcoi (sembla que estiguem en un avió). Pocs centenars de metres de baixada i arribarem a un altre mirador des d'on s'hi poden veure alguns nius de voltors ([ara és l'època de nidificació](#)). **CAL FER LA RUTA SENSE FER MASSA SOROLL JA QUE LES AUS ESTAN COVANT AL NIU I LES PODEM MOLESTAR.**



Si fa bon dia, els voltors ens solen passar molt prop. Fotos novembre de 2024. (Autor Xavi Anduix)

Una vegada observem des del mirador, la senda ja es més suau i ens endinsem a la pineda fins arribar en poc menys d'un quilòmetre a l'**ermita de Sant Cristòfol d'Alcoi (910 msnm)**. L'ermita està *horrorosament decorada* per un pintor alcoià que ho ha fet sense cap tipus de permís i que s'enfronta a una multa per part de les autoritats. També ha fet cas omís *decorant* altres zones com la propera Font Roja... (podeu veure les notícies punxant els enllaços):

[Un pintor decora sin permiso una ermita protegida en la sierra de Alcoi | Las Provincias](#)

[El Ayuntamiento abre expediente a Jesús Cees por pintar sin autorización en la ermita de Sant Cristòfol en Alcoi | Sociedad | Actualidad | Cadena SER](#)

[El pintor de la ermita de Alcoi vuelve a las andadas y realiza otro mural en terrenos protegidos | TodoAlicante](#)




Així de *decorada* ha quedat l'ermita de Sant Cristòfol d'Alcoi. Foto novembre de 2024. (Autor Xavi Anduix)

Des de l'ermita de Sant Cristòfol es veu una de les **millors panoràmiques d'Alcoi**. Podrem veure edificis emblemàtics com esglésies, ponts, estació de tren, camp de futbol, instituts... Si tenim bona vista veurem els vehicles amunt i avall recorrent l'autovia central que s'endinsa en la serra a través dels túnels de la Font Roja.



Espectaculars vistes d'Alcoi des de l'ermita de Sant Cristòfol. Foto novembre de 2024. (Autor Xavi Anduix)

A continuació deixarem l'ermita per a baixar per una **còmoda senda** que va pel mig de la pineda. En aproximadament mitja hora estarem de nou a l'àrea recreativa des d'on hem iniciat la ruta, al costat de la carretera que va des del Preventori en direcció a Banyeres de Mariola.



Plataners amb fulles de tardor. Lloc d'inici i acabada de la senda. Foto novembre de 2024. (Autor Xavi Anduix)

Per finalitzar l'excursió sols ens quedaran els 200 m de carretera fins arribar a l'aparcament del Preventori d'Alcoi. **El total de l'itinerari són uns 7,5 km.**



ESPEREM QUE GAUDIU DE LA RUTA INTERPRETATIVA!

ANNEX FOTOGRÀFIC. IMATGES DE LA RUTA

Fotografies de novembre de 2024 (Autor: Xavi Anduix)













Itinerari didàctic: la interpretació del paisatge com a recurs didàctic al canyet d'Alcoi. Autoria: Xavier Anduix, està subjecta a una llicència de [Reconeixement-NoComercial-CompartirIgual 4.0 Internacional de Creative Commons](https://creativecommons.org/licenses/by-nc-sa/4.0/)